



Prefeitura do Município de Angatuba

Estado de São Paulo

DECRETO Nº 026/2.001

De 04/07/2.001

"DECLARA DE UTILIDADE PÚBLICA, PARA FINS DE DESAPROPRIAÇÃO, IMÓVEIS SITUADOS NA VILA RIBEIRO, MUNICÍPIO DE ANGATUBA"

JOSÉ EMÍLIO CARLOS LISBÔA, Prefeito do Município de Angatuba, Estado de São Paulo, usando das atribuições que lhe foram conferidas por Lei, principalmente as contidas no Inciso "XVIII", do Artigo 9º e "VI" do Artigo 67 da Lei Orgânica Municipal e letra "h", do artigo 5º, do Decreto-Lei nº 3.365/41;

D=E=C=R=E=T=A:

Artigo 1º) Ficam declarados de utilidade pública, para fins de desapropriação pela Prefeitura do Município de Angatuba, por via amigável ou judicial, os imóveis localizados no *Loteamento "Vila Ribeiro"*, todos de propriedade do *Espólio de José Roberto Valverde*, constituídos de dezoito (18) lotes, necessários para a implantação de um Centro de Múltiplo Uso, a seguir caracterizados e devidamente discriminados na planta e memorial descritivos anexos:

- a) Lote nº "01" da quadra "C", cadastrado na Prefeitura Municipal sob nº 01.01.245.0422.001, com uma área de 403,00m², fazendo frente com a Rua Ida Nery Climeni, constante da Matrícula nº 5.231, do C.R.I. de Angatuba,
- b) Lote nº "02" da quadra "C", cadastrado na Prefeitura Municipal sob nº 01.01.245.0011.001, com uma área de 300,00m², fazendo frente com a Rua Ida Nery Climeni, constante da Matrícula nº 5.232, do C.R.I. de Angatuba,
- c) Lote nº "03" da quadra "C", cadastrado na Prefeitura Municipal sob nº 01.01.245.0020.001, com uma área de 300,00m², fazendo frente com a Rua Ida Nery Climeni, constante da Matrícula nº 5.233, do C.R.I. de Angatuba,
- d) Lote nº "04" da quadra "C", cadastrado na Prefeitura Municipal sob nº 01.01.245.0030.001, com uma área de 300,00m², fazendo frente com a Rua Ida Nery Climeni, constante da Matrícula nº 5.234, do C.R.I. de Angatuba,
- e) Lote nº "05" da quadra "C", cadastrado na Prefeitura Municipal sob nº 01.01.245.0040.001, com uma área de 300,00m², fazendo frente com a Rua Ida Nery Climeni, constante da Matrícula nº 5.235, do C.R.I. de Angatuba,
- f) Lote nº "06" da quadra "C", cadastrado na Prefeitura Municipal sob nº 01.01.245.0050.001, com uma área de 300,00m², fazendo frente com a Rua Ida Nery Climeni, constante da Matrícula nº 5.236, do C.R.I. de Angatuba,
- g) Lote nº "07" da quadra "C", cadastrado na Prefeitura Municipal sob nº 01.01.245.0060.001, com uma área de 300,00m², fazendo frente com a Rua Ida Nery Climeni, constante da Matrícula nº 5.237, do C.R.I. de Angatuba,
- h) Lote nº "08" da quadra "C", cadastrado na Prefeitura Municipal sob nº 01.01.245.0070.001, com uma área de 300,00m², fazendo frente com a Rua Ida Nery Climeni, constante da Matrícula nº 5.238, do C.R.I. de Angatuba,
- i) Lote nº "09" da quadra "C", cadastrado na Prefeitura Municipal sob nº 01.01.245.0080.001, com uma área de 300,00m², fazendo frente com a Rua Ida Nery Climeni, constante da Matrícula nº 5.239, do C.R.I. de Angatuba,
- j) Lote nº "13" da quadra "C", cadastrado na Prefeitura Municipal sob nº 01.01.245.0378.001, com uma área de 403,00m², fazendo frente com a Rua Ida Nery Climeni, constante da Matrícula nº 5.240, do C.R.I. de Angatuba,



Prefeitura do Município de Angatuba

Estado de São Paulo

- k) Lote nº "14" da quadra "C", cadastrado na Prefeitura Municipal sob nº 01.01.245.0334.001, com uma área de 300,00m², fazendo frente com a Rua Lauro Bertolai, constante da Matrícula nº 5.241, do C.R.I. de Angatuba,
- l) Lote nº "15" da quadra "C", cadastrado na Prefeitura Municipal sob nº 01.01.245.0324.001, com uma área de 300,00m², fazendo frente com a Rua Lauro Bertolai, constante da Matrícula nº 5.242, do C.R.I. de Angatuba,
- m) Lote nº "16" da quadra "C", cadastrado na Prefeitura Municipal sob nº 01.01.245.0314.001, com uma área de 300,00m², fazendo frente com a Rua Lauro Bertolai, constante da Matrícula nº 5.243, do C.R.I. de Angatuba,
- n) Lote nº "17" da quadra "C", cadastrado na Prefeitura Municipal sob nº 01.01.245.0304.001, com uma área de 300,00m², fazendo frente com a Rua Lauro Bertolai, constante da Matrícula nº 5.244, do C.R.I. de Angatuba,
- o) Lote nº "18" da quadra "C", cadastrado na Prefeitura Municipal sob nº 01.01.245.0294.001, com uma área de 300,00m², fazendo frente com a Rua Lauro Bertolai, constante da Matrícula nº 5.245, do C.R.I. de Angatuba,
- p) Lote nº "19" da quadra "C", cadastrado na Prefeitura Municipal sob nº 01.01.245.0284.001, com uma área de 300,00m², fazendo frente com a Rua Lauro Bertolai, constante da Matrícula nº 5.246, do C.R.I. de Angatuba,
- q) Lote nº "20" da quadra "C", cadastrado na Prefeitura Municipal sob nº 01.01.245.0274.001, com uma área de 300,00m², fazendo frente com a Rua Lauro Bertolai, constante da Matrícula nº 5.247, do C.R.I. de Angatuba,
- r) Lote nº "21" da quadra "C", cadastrado na Prefeitura Municipal sob nº 01.01.245.0264.001, com uma área de 300,00m², fazendo frente com a Rua Lauro Bertolai, constante da Matrícula nº 5.248, do C.R.I. de Angatuba.

Artigo 2º) A desapropriação de que trata o artigo anterior é declarada de natureza urgente para os efeitos do Artigo 15 do Decreto-Lei Federal nº 3.365/41, alterado pela Lei nº 2.786/53.

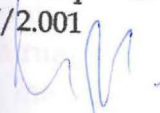
Artigo 3º) As despesas decorrentes com a execução do presente Decreto correrão por conta de dotações próprias, consignadas em orçamento, suplementadas se necessário.

Artigo 4º) Este Decreto entrará em vigor na data de sua publicação, revogadas as disposições em contrário.

PREFEITURA DO MUNICÍPIO DE ANGATUBA, 04 de julho de 2.001


JOSE EMILIO CARLOS LISBOA
-Prefeito Municipal-

Afixado no painel da Prefeitura em
04/07/2.001


MARIA REGINA PEREIRA
-Secretária-



Prefeitura do Município de Angatuba

Estado de São Paulo

LAUDO DE AVALIAÇÃO

HENRIQUE JOSÉ ALCIATI, brasileiro, casado, Engenheiro Civil, inscrito no C.R.E.A. sob número 0600.88102-3, residente neste Município de Angatuba, à Rua Tenente Castelo Branco, nº 700 - Centro,

ROBERTO PEREIRA DA COSTA, brasileiro, solteiro, Técnico em Edificações, portador da Cédula de Identidade com R.G. nº 16.794.673-0, residente e domiciliado neste Município de Angatuba, à Rua Aurélio Moura, nº 12 - Centro, e

JOÃO BATISTA LOPES, brasileiro, casado, "Assistente Administrativo", portador da Cédula de Identidade com R.G. nº 18.670.700, residente e domiciliado neste Município de Angatuba, à Rua Agenor Rolim Rosa, nº 53 - "Jardim do Paço".

Constituem a "COMISSÃO AVALIADORA" desta Prefeitura, conforme Portaria nº 01/2.001, de 02/01/2.001, para procederem a avaliação do imóveis a seguir descritos os quais foram avaliados em R\$ 4,70 (quatro reais setenta centavos) o metro quadrado.

DESCRIÇÃO DA MATRÍCULA Nº 5.231

"Um lote de terreno, sem benfeitorias, situado na rua Ida Nery Climeni, antiga Seis, constituído do lote nº 01 da quadra "C", do loteamento denominado "VILA RIBEIRO", nesta cidade, município e comarca de Angatuba, Estado de São Paulo, medindo 14,00 (quatorze metros), de frente, igual dimensão nos fundos, por 30,00 (trinta) metros de cada um dos lados, confrontando pela frente, com a rua Ida Nery Climeni, antiga rua Seis, do lado direito, com o lote nº 02; do lado esquerdo, com a rua Arthur Andretta antiga rua Um, fazendo esquina; e, aos fundos, com o lote nº 12, tendo em sua área uma diminuição de 17,00 metros quadrados, devido a curva de concordância, com o raio de 9,00 metros, tendo portanto uma área de 403,00 metros quadrados", imóvel esse cadastrado na Prefeitura Municipal local sob o nº 01.01.245.0422.001, ora avaliado em R\$ 1.894,10 (um mil oitocentos e noventa e quatro reais e dez centavos).

DESCRIÇÃO DA MATRÍCULA Nº 5.232

"Um lote de terreno, sem benfeitorias, situado na rua Ida Nery Climeni, antiga Seis, constituído do lote nº 02 (dois) da quadra "C", do loteamento denominado "VILA RIBEIRO", nesta cidade, município e comarca de Angatuba, Estado de São Paulo, medindo 10,00 (dez metros), de frente, igual dimensão nos fundos, por 30,00 (trinta) metros de cada um dos lados, iguais a 300,00 metros quadrados, confrontando pela frente, com a rua Ida Nery Climeni, antiga rua Seis, já mencionada, do lado direito, com o lote nº 03; do lado esquerdo, com o lote nº 01; e, aos fundos, com o lote nº 14, imóvel esse situado do lado direito de quem da rua Arthur Andretta antiga rua um, entra para a rua Ida Nery Climeni antiga rua Seis e distante 14,00 metros da esquina com a rua Ida Nery Climeni antiga Rua Um", imóvel esse cadastrados na Prefeitura Municipal local sob o nº 01.01.245.0011.001, ora avaliado em R\$ 1.410,00 (um mil, quatrocentos e dez reais).



Prefeitura do Município de Angatuba

Estado de São Paulo

DESCRIÇÃO DA MATRÍCULA N° 5.233

“Um lote de terreno, sem benfeitorias, situado na rua Ida Nery Climeni, antiga Seis, constituído do lote n° 03 (tres) da quadra “C”, do loteamento denominado “VILA RIBEIRO”, nesta cidade, município e comarca de Angatuba, Estado de São Paulo, medindo 10,00 (dez metros), de frente, igual dimensão nos fundos, por 30,00 (trinta) metros de cada um dos lados, iguais a 300,00 metros quadrados, confrontando pela frente, com a rua Ida Nery Climeni, antiga rua Seis, já mencionada, do lado direito, com o lote n° 04; do lado esquerdo, com o lote n° 02; e, aos fundos, com o lote n° 15, imóvel esse situado do lado direito de quem da rua Arthur Andretta antiga rua um, entra para a rua Ida Nery Climeni antiga rua Seis e distante 24,00 metros da esquina com a rua Ida Nery Climeni antiga Rua Um”, imóvel esse cadastrados na Prefeitura Municipal local sob o n° 01.01.245.0020.001, ora avaliado em R\$ 1.410,00 (um mil, quatrocentos e dez reais).

DESCRIÇÃO DA MATRÍCULA N° 5.234

“Um lote de terreno, sem benfeitorias, situado na rua Ida Nery Climeni, antiga Seis, constituído do lote n° 04 (quatro) da quadra “C”, do loteamento denominado “VILA RIBEIRO”, nesta cidade, município e comarca de Angatuba, Estado de São Paulo, medindo 10,00 (dez metros), de frente, igual dimensão nos fundos, por 30,00 (trinta) metros de cada um dos lados, iguais a 300,00 metros quadrados, confrontando pela frente, com a rua Ida Nery Climeni, antiga rua Seis, já mencionada, do lado direito, com o lote n° 05; do lado esquerdo, com o lote n° 03; e, aos fundos, com o lote n° 16, imóvel esse situado do lado direito de quem da rua Arthur Andretta antiga rua um, entra para a rua Ida Nery Climeni antiga rua Seis e distante 34,00 metros da esquina com a rua Ida Nery Climeni antiga Rua Um”, imóvel esse cadastrados na Prefeitura Municipal local sob o n° 01.01.245.0030.001, ora avaliado em R\$ 1.410,00 (um mil, quatrocentos e dez reais).

DESCRIÇÃO DA MATRÍCULA N° 5.235

“Um lote de terreno, sem benfeitorias, situado na rua Ida Nery Climeni, antiga Seis, constituído do lote n° 05 (cinco) da quadra “C”, do loteamento denominado “VILA RIBEIRO”, nesta cidade, município e comarca de Angatuba, Estado de São Paulo, medindo 10,00 (dez metros), de frente, igual dimensão nos fundos, por 30,00 (trinta) metros de cada um dos lados, iguais a 300,00 metros quadrados, confrontando pela frente, com a rua Ida Nery Climeni, antiga rua Seis, já mencionada, do lado direito, com o lote n° 06; do lado esquerdo, com o lote n° 04; e, aos fundos, com o lote n° 17, imóvel esse situado do lado direito de quem da rua Arthur Andretta antiga rua um, entra para a rua Ida Nery Climeni antiga rua Seis e distante 44,00 metros da esquina com a rua Ida Nery Climeni antiga Rua Um”, imóvel esse cadastrados na Prefeitura Municipal local sob o n° 01.01.245.0040.001, ora avaliado em R\$ 1.410,00 (um mil, quatrocentos e dez reais).

DESCRIÇÃO DA MATRÍCULA N° 5.236

“Um lote de terreno, sem benfeitorias, situado na rua Ida Nery Climeni, antiga Seis, constituído do lote n° 06 (seis) da quadra “C”, do loteamento denominado “VILA RIBEIRO”, nesta cidade, município e comarca de Angatuba, Estado de São Paulo, medindo

PR
[Handwritten signature]
[Handwritten signature]



Prefeitura do Município de Angatuba

Estado de São Paulo

10,00 (dez metros), de frente, igual dimensão nos fundos, por 30,00 (trinta) metros de cada um dos lados, iguais a 300,00 metros quadrados, confrontando pela frente, com a rua Ida Nery Climeni, antiga rua Seis, já mencionada, do lado direito, com o lote nº 07; do lado esquerdo, com o lote nº 05; e, aos fundos, com o lote nº 18, imóvel esse situado do lado direito de quem da rua Arthur Andretta antiga rua um, entra para a rua Ida Nery Climeni antiga rua Seis e distante 54,00 metros da esquina com a rua Ida Nery Climeni antiga Rua Um", imóvel esse cadastrados na Prefeitura Municipal local sob o nº 01.01.245.0050.001, ora avaliado em R\$ 1.410,00 (um mil, quatrocentos e dez reais).

DESCRIÇÃO DA MATRÍCULA Nº 5.237

"Um lote de terreno, sem benfeitorias, situado na rua Ida Nery Climeni, antiga Seis, constituído do lote nº 07 (sete) da quadra "C", do loteamento denominado "VILA RIBEIRO", nesta cidade, município e comarca de Angatuba, Estado de São Paulo, medindo 10,00 (dez metros), de frente, igual dimensão nos fundos, por 30,00 (trinta) metros de cada um dos lados, iguais a 300,00 metros quadrados, confrontando pela frente, com a rua Ida Nery Climeni, antiga rua Seis, já mencionada, do lado direito, com o lote nº 08; do lado esquerdo, com o lote nº 06; e, aos fundos, com o lote nº 19, Imóvel esse situado do lado direito de quem da rua Arthur Andretta antiga rua um, entra para a rua Ida Nery Climeni antiga rua Seis e distante 64,00 metros da esquina com a rua Ida Nery Climeni antiga Rua Um", imóvel esse cadastrados na Prefeitura Municipal local sob o nº 01.01.245.0060.001, ora avaliado em R\$ 1.410,00 (um mil, quatrocentos e dez reais).

DESCRIÇÃO DA MATRÍCULA Nº 5.238

"Um lote de terreno, sem benfeitorias, situado na rua Ida Nery Climeni, antiga Seis, constituído do lote nº 08 (oito) da quadra "C", do loteamento denominado "VILA RIBEIRO", nesta cidade, município e comarca de Angatuba, Estado de São Paulo, medindo 10,00 (dez metros), de frente, igual dimensão nos fundos, por 30,00 (trinta) metros de cada um dos lados, iguais a 300,00 metros quadrados, confrontando pela frente, com a rua Ida Nery Climeni, antiga rua Seis, já mencionada, do lado direito, com o lote nº 09; do lado esquerdo, com o lote nº 07; e, aos fundos, com o lote nº 20, imóvel esse situado do lado direito de quem da rua Arthur Andretta antiga rua um, entra para a rua Ida Nery Climeni antiga rua Seis e distante 74,00 metros da esquina com a rua Ida Nery Climeni antiga Rua Um", imóvel esse cadastrados na Prefeitura Municipal local sob o nº 01.01.245.0070.001, ora avaliado em R\$ 1.410,00 (um mil, quatrocentos e dez reais).

DESCRIÇÃO DA MATRÍCULA Nº 5.239

"Um lote de terreno, sem benfeitorias, situado na rua Ida Nery Climeni, antiga Seis, constituído do lote nº 09 (nove) da quadra "C", do loteamento denominado "VILA RIBEIRO", nesta cidade, município e comarca de Angatuba, Estado de São Paulo, medindo 10,00 (dez metros), de frente, igual dimensão nos fundos, por 30,00 (trinta) metros de cada um dos lados, iguais a 300,00 metros quadrados, confrontando pela frente, com a rua Ida Nery Climeni, antiga rua Seis, já mencionada, do lado direito, com o lote nº 10; do lado esquerdo, com o lote nº 08; e, aos fundos, com o lote nº 21, imóvel esse situado do lado direito de quem da rua Arthur Andretta antiga rua um, entra para a rua Ida Nery Climeni

De sa

[Handwritten signature]



Prefeitura do Município de Angatuba

Estado de São Paulo

antiga rua Seis e distante 84,00 metros da esquina com a rua Ida Nery Climeni antiga Rua Um", imóvel esse cadastrados na Prefeitura Municipal local sob o nº 01.01.245.0080.001, ora avaliado em R\$ 1.410,00 (um mil, quatrocentos e dez reais).

DESCRIÇÃO DA MATRÍCULA Nº 5.240

"Um lote de terreno, sem benfeitorias, situado na rua Ida Nery Climeni, antiga Seis, constituído do lote nº 13 (treze) da quadra "C", do loteamento denominado "VILA RIBEIRO", nesta cidade, município e comarca de Angatuba, Estado de São Paulo, medindo 14,00 (quatorze metros), de frente, igual dimensão nos fundos, por 30,00 (trinta) metros de cada um dos lados, tendo em sua área uma diminuição de 17,00 metros quadrados, devido a curva de concordância, com o raio de 9,00 metros, tendo portanto uma área de 403,00 metros quadrados confrontando pela frente, com a Rua Lauro Bertolai, antiga rua sete, já mencionada, do lado direito, com a Rua Arthur Andretta antiga rua um fazendo esquina; do lado esquerdo, com o lote nº 14; e, aos fundos, com o lote nº 01", imóvel esse cadastrado na Prefeitura Municipal local sob o nº 01.01.245.0378.001, ora avaliado em R\$ 1.894,10 (um mil, oitocentos e noventa e quatro reais e dez centavos).

DESCRIÇÃO DA MATRÍCULA Nº 5.241

"Um lote de terreno, sem benfeitorias, situado na rua Ida Nery Climeni, antiga Seis, constituído do lote nº 14 (quatorze) da quadra "C", do loteamento denominado "VILA RIBEIRO", nesta cidade, município e comarca de Angatuba, Estado de São Paulo, medindo 10,00 (dez metros), de frente, igual dimensão nos fundos, por 30,00 (trinta) metros de cada um dos lados, iguais a 300,00 metros quadrados confrontando pela frente, com a Rua Lauro Bertolai, antiga rua sete, já mencionada, do lado direito, com o lote nº 13; do lado esquerdo, com o lote nº 15; e, aos fundos, com o lote nº 02, imóvel esse situado do lado esquerdo, de quem da rua Arthur Andretta antiga rua um, entra para rua Ida Nery Climeni, antiga rua Sete, e distante 14,00 metros da esquina com a rua Arthur Andretta antiga Rua Um", imóvel esse cadastrado na Prefeitura Municipal local sob o nº 01.01.245.0334.001, ora avaliado em R\$ 1.410,00 (um mil, quatrocentos e dez reais).

DESCRIÇÃO DA MATRÍCULA Nº 5.242

"Um lote de terreno, sem benfeitorias, situado na rua Ida Nery Climeni, antiga Seis, constituído do lote nº 15 (quinze) da quadra "C", do loteamento denominado "VILA RIBEIRO", nesta cidade, município e comarca de Angatuba, Estado de São Paulo, medindo 10,00 (dez metros), de frente, igual dimensão nos fundos, por 30,00 (trinta) metros de cada um dos lados, iguais a 300,00 metros quadrados confrontando pela frente, com a Rua Lauro Bertolai, antiga rua sete, já mencionada, do lado direito, com o lote nº 14; do lado esquerdo, com o lote nº 16; e, aos fundos, com o lote nº 03, imóvel esse situado do lado esquerdo, de quem da rua Arthur Andretta antiga rua um, entra para rua Ida Nery Climeni, antiga rua Sete, e distante 24,00 metros da esquina com a rua Arthur Andretta antiga Rua Um", imóvel esse cadastrado na Prefeitura Municipal local sob o nº 01.01.245.0334.001, ora avaliado em R\$ 1.410,00 (um mil, quatrocentos e dez reais).

DRSTA



Prefeitura do Município de Angatuba

Estado de São Paulo

DESCRIÇÃO DA MATRÍCULA Nº 5.243

“Um lote de terreno, sem benfeitorias, situado na rua Ida Nery Climeni, antiga Seis, constituído do lote nº 16 (dezesesseis) da quadra “C”, do loteamento denominado “VILA RIBEIRO”, nesta cidade, município e comarca de Angatuba, Estado de São Paulo, medindo 10,00 (dez metros), de frente, igual dimensão nos fundos, por 30,00 (trinta) metros de cada um dos lados, iguais a 300,00 metros quadrados confrontando pela frente, com a Rua Lauro Bertolai, antiga rua sete, já mencionada, do lado direito, com o lote nº 15; do lado esquerdo, com o lote nº 17; e, aos fundos, com o lote nº 04, imóvel esse situado do lado esquerdo, de quem da rua Arthur Andretta antiga rua um, entra para rua Ida Nery Climeni, antiga rua Sete, e distante 30,00 metros da esquina com a rua Arthur Andretta antiga Rua Um”, imóvel esse cadastrado na Prefeitura Municipal local sob o nº 01.01.245.0334.001, ora avaliado em R\$ 1.410,00 (um mil, quatrocentos e dez reais).

DESCRIÇÃO DA MATRÍCULA Nº 5.244

“Um lote de terreno, sem benfeitorias, situado na rua Ida Nery Climeni, antiga Seis, constituído do lote nº 17 (dezessete) da quadra “C”, do loteamento denominado “VILA RIBEIRO”, nesta cidade, município e comarca de Angatuba, Estado de São Paulo, medindo 10,00 (dez metros), de frente, igual dimensão nos fundos, por 30,00 (trinta) metros de cada um dos lados, iguais a 300,00 metros quadrados confrontando pela frente, com a Rua Lauro Bertolai, antiga rua sete, já mencionada, do lado direito, com o lote nº 16; do lado esquerdo, com o lote nº 18; e, aos fundos, com o lote nº 05, imóvel esse situado do lado esquerdo, de quem da rua Arthur Andretta antiga rua um, entra para rua Ida Nery Climeni, antiga rua Sete, e distante 44,00 metros da esquina com a rua Arthur Andretta antiga Rua Um”, imóvel esse cadastrado na Prefeitura Municipal local sob o nº 01.01.245.0304.001, ora avaliado em R\$ 1.410,00 (um mil, quatrocentos e dez reais).

DESCRIÇÃO DA MATRÍCULA Nº 5.245

“Um lote de terreno, sem benfeitorias, situado na rua Ida Nery Climeni, antiga Seis, constituído do lote nº 18 (dezoito) da quadra “C”, do loteamento denominado “VILA RIBEIRO”, nesta cidade, município e comarca de Angatuba, Estado de São Paulo, medindo 10,00 (dez metros), de frente, igual dimensão nos fundos, por 30,00 (trinta) metros de cada um dos lados, iguais a 300,00 metros quadrados confrontando pela frente, com a Rua Lauro Bertolai, antiga rua sete, já mencionada, do lado direito, com o lote nº 17; do lado esquerdo, com o lote nº 19; e, aos fundos, com o lote nº 06, imóvel esse situado do lado esquerdo, de quem da rua Arthur Andretta antiga rua um, entra para rua Ida Nery Climeni, antiga Rua Sete, e distante 54,00 metros da esquina com a rua Arthur Andretta antiga Rua Um”, Imóvel esse cadastrado na Prefeitura Municipal local sob o nº 01.01.245.0294.001, ora avaliado em R\$ 1.410,00 (um mil, quatrocentos e dez reais).

DESCRIÇÃO DA MATRÍCULA Nº 5.246

“Um lote de terreno, sem benfeitorias, situado na rua Ida Nery Climeni, antiga Seis, constituído do lote nº 19 (dezenove) da quadra “C”, do loteamento denominado “VILA RIBEIRO”, nesta cidade, município e comarca de Angatuba, Estado de São Paulo, medindo



Prefeitura do Município de Angatuba

Estado de São Paulo

do 10,00 (dez metros), de frente, igual dimensão nos fundos, por 30,00 (trinta) metros de cada um dos lados, iguais a 300,00 metros quadrados confrontando pela frente, com a Rua Lauro Bertolai, antiga rua sete, já mencionada, do lado direito, com o lote nº 18; do lado esquerdo, com o lote nº 02; e, aos fundos, com o lote nº 07, imóvel esse situado do lado esquerdo, de quem da rua Arthur Andretta antiga rua um, entra para rua Ida Nery Climeni, antiga rua Sete, e distante 64,00 metros da esquina com a rua Arthur Andretta antiga Rua Um", Imóvel esse cadastrado na Prefeitura Municipal local sob o nº 01.01.245.0284.001, ora avaliado em R\$ 1.410,00 (um mil, quatrocentos e dez reais).

DESCRIÇÃO DA MATRÍCULA Nº 5.247


"Um lote de terreno, sem benfeitorias, situado na rua Ida Nery Climeni, antiga Seis, constituído do lote nº 20 (vinte) da quadra "C", do loteamento denominado "VILA RIBEIRO", nesta cidade, município e comarca de Angatuba, Estado de São Paulo, medindo 10,00 (dez metros), de frente, igual dimensão nos fundos, por 30,00 (trinta) metros de cada um dos lados, iguais a 300,00 metros quadrados confrontando pela frente, com a Rua Lauro Bertolai, antiga rua sete, já mencionada, do lado direito, com o lote nº 19; do lado esquerdo, com o lote nº 21; e, aos fundos, com o lote nº 08, imóvel esse situado do lado esquerdo, de quem da rua Arthur Andretta antiga rua um, entra para rua Ida Nery Climeni, antiga rua Sete, e distante 74,00 metros da esquina com a rua Arthur Andretta antiga Rua Um", imóvel esse cadastrado na Prefeitura Municipal local sob o nº 01.01.245.0274.001, ora avaliado em R\$1.410,00 (um mil, quatrocentos e dez reais).

DESCRIÇÃO DA MATRÍCULA Nº 5.248

"Um lote de terreno, sem benfeitorias, situado na rua Ida Nery Climeni, antiga Seis, constituído do lote nº 21 (vinte e um) da quadra "C", do loteamento denominado "VILA RIBEIRO", nesta cidade, município e comarca de Angatuba, Estado de São Paulo, medindo 10,00 (dez metros), de frente, igual dimensão nos fundos, por 30,00 (trinta) metros de cada um dos lados, iguais a 300,00 metros quadrados confrontando pela frente, com a Rua Lauro Bertolai, antiga rua sete, já mencionada, do lado direito, com o lote nº 20; do lado esquerdo, com o lote nº 22; e, aos fundos, com o lote nº 09, imóvel esse situado do lado esquerdo, de quem da rua Arthur Andretta antiga rua um, entra para rua Ida Nery Climeni, antiga rua Sete, e distante 94,00 metros da esquina com a rua Arthur Andretta antiga Rua Um", imóvel esse cadastrado na Prefeitura Municipal local sob o nº 01.01.245.0264.001, ora avaliado em R\$1.410,00 (um mil, quatrocentos e dez reais).

PREFEITURA DO MUNICÍPIO DE ANGATUBA, 04 de julho de 2.001


Engº Civil HENRIQUE JOSÉ ALCIATI
C.R.E.A. nº 0600.88102.3


ROBERTO PEREIRA DA COSTA
R.G. nº 16.794.673


JOÃO BATISTA LOPES
R.G. nº 18.670.700



Prefeitura do Município de Angatuba

Estado de São Paulo

MEMORIAL DESCRITIVO

Refere-se o presente memorial descritivo ao croquis elaborado para, desapropriação de terrenos urbano, localizado à Rua Arthur Andretta, com a Rua Ida Nery Climeni, com a rua João Amaral, constituídos dos lotes números 01, 02, 03, 04, 05, 06, 07, 08, 09, 13, 14, 15, 16, 17, 18, 19, 20 e 21 da quadra "C" do loteamento denominado Vila Ribeiro de Propriedade do Espólio de José Roberto Valverde.

DESCRIÇÃO DA MATRÍCULA N° 5.231

"Um lote de terreno, sem benfeitorias, situado na Rua Ida Nery Climeni, antiga Rua Seis, constituído do lote n° 01 da quadra "C", do loteamento denominado "VILA RIBEIRO", nesta cidade, município e comarca de Angatuba, Estado de São Paulo, medindo 14,00 (quatorze metros), de frente, igual dimensão nos fundos, por 30,00 (trinta) metros de cada um dos lados, confrontando pela frente, com a rua Ida Nery Climeni, antiga Rua Seis, do lado direito, com o lote n° 02; do lado esquerdo, com a Rua Arthur Andretta antiga Rua Um, fazendo esquina; e, aos fundos, com o lote n° 12, tendo em sua área uma diminuição de 17,00 metros quadrados, devido a curva de concordância, com o raio de 9,00 metros, tendo portanto uma área de 403,00 metros quadrados", imóvel esse cadastrado na Prefeitura Municipal local sob o n° 01.01.245.0422.001.

DESCRIÇÃO DA MATRÍCULA N° 5.232

"Um lote de terreno, sem benfeitorias, situado na Rua Ida Nery Climeni, antiga Rua Seis, constituído do lote n° 02 (dois) da quadra "C", do loteamento denominado "VILA RIBEIRO", nesta cidade, município e comarca de Angatuba, Estado de São Paulo, medindo 10,00 (dez metros), de frente, igual dimensão nos fundos, por 30,00 (trinta) metros de cada um dos lados, iguais a 300,00 metros quadrados, confrontando pela frente, com a rua Ida Nery Climeni, antiga rua Seis, já mencionada, do lado direito, com o lote n° 03; do lado esquerdo, com o lote n° 01; e, aos fundos, com o lote n° 14, imóvel esse situado do lado direito de quem da rua Arthur Andretta antiga rua um, entra para a Rua Ida Nery Climeni antiga Rua Seis e distante 14,00 metros da esquina com a Rua Ida Nery Climeni antiga Rua Um", imóvel esse cadastrados na Prefeitura Municipal local sob o n° 01.01.245.0011.001.

DESCRIÇÃO DA MATRÍCULA N° 5.233

"Um lote de terreno, sem benfeitorias, situado na Rua Ida Nery Climeni, antiga Rua Seis, constituído do lote n° 03 (tres) da quadra "C", do loteamento denominado "VILA RIBEIRO", nesta cidade, município e comarca de Angatuba, Estado de São Paulo, medindo 10,00 (dez metros), de frente, igual dimensão nos fundos, por 30,00 (trinta) metros de cada um dos lados, iguais a 300,00 metros quadrados, confrontando pela frente, com a rua Ida Nery Climeni, antiga rua Seis, já mencionada, do lado direito, com o lote n° 04; do lado esquerdo, com o lote n° 02; e, aos fundos, com o lote n° 15, imóvel esse situado do lado direito de quem da rua Arthur Andretta antiga rua um, entra para a Rua Ida Nery Climeni antiga Rua Seis e distante 24,00 metros da esquina com a Rua Ida Nery Climeni antiga Rua Um", imóvel esse cadastrados na Prefeitura Municipal local sob o n° 01.01.245.0020.001.



Prefeitura do Município de Angatuba

Estado de São Paulo

DESCRIÇÃO DA MATRÍCULA Nº 5.234

"Um lote de terreno, sem benfeitorias, situado na Rua Ida Nery Climeni, antiga Rua Seis, constituído do lote nº 04 (quatro) da quadra "C", do loteamento denominado "VILA RIBEIRO", nesta cidade, município e comarca de Angatuba, Estado de São Paulo, medindo 10,00 (dez metros), de frente, igual dimensão nos fundos, por 30,00 (trinta) metros de cada um dos lados, iguais a 300,00 metros quadrados, confrontando pela frente, com a rua Ida Nery Climeni, antiga rua Seis, já mencionada, do lado direito, com o lote nº 05; do lado esquerdo, com o lote nº 03; e, aos fundos, com o lote nº 16, imóvel esse situado do lado direito de quem da rua Arthur Andretta antiga rua um, entra para a Rua Ida Nery Climeni antiga Rua Seis e distante 34,00 metros da esquina com a Rua Ida Nery Climeni antiga Rua Um", imóvel esse cadastrados na Prefeitura Municipal local sob o nº 01.01.245.0030.001.

DESCRIÇÃO DA MATRÍCULA Nº 5.235

"Um lote de terreno, sem benfeitorias, situado na Rua Ida Nery Climeni, antiga Rua Seis, constituído do lote nº 05 (cinco) da quadra "C", do loteamento denominado "VILA RIBEIRO", nesta cidade, município e comarca de Angatuba, Estado de São Paulo, medindo 10,00 (dez metros), de frente, igual dimensão nos fundos, por 30,00 (trinta) metros de cada um dos lados, iguais a 300,00 metros quadrados, confrontando pela frente, com a rua Ida Nery Climeni, antiga rua Seis, já mencionada, do lado direito, com o lote nº 06; do lado esquerdo, com o lote nº 04; e, aos fundos, com o lote nº 17, imóvel esse situado do lado direito de quem da rua Arthur Andretta antiga rua um, entra para a Rua Ida Nery Climeni antiga rua Seis e distante 44,00 metros da esquina com a Rua Ida Nery Climeni antiga Rua Um", imóvel esse cadastrados na Prefeitura Municipal local sob o nº 01.01.245.0040.001.

DESCRIÇÃO DA MATRÍCULA Nº 5.236

"Um lote de terreno, sem benfeitorias, situado na Rua Ida Nery Climeni, antiga Rua Seis, constituído do lote nº 06 (seis) da quadra "C", do loteamento denominado "VILA RIBEIRO", nesta cidade, município e comarca de Angatuba, Estado de São Paulo, medindo 10,00 (dez metros), de frente, igual dimensão nos fundos, por 30,00 (trinta) metros de cada um dos lados, iguais a 300,00 metros quadrados, confrontando pela frente, com a rua Ida Nery Climeni, antiga rua Seis, já mencionada, do lado direito, com o lote nº 07; do lado esquerdo, com o lote nº 05; e, aos fundos, com o lote nº 18, imóvel esse situado do lado direito de quem da rua Arthur Andretta antiga rua um, entra para a Rua Ida Nery Climeni antiga rua Seis e distante 54,00 metros da esquina com a Rua Ida Nery Climeni antiga Rua Um", imóvel esse cadastrados na Prefeitura Municipal local sob o nº 01.01.245.0050.001.

DESCRIÇÃO DA MATRÍCULA Nº 5.237

"Um lote de terreno, sem benfeitorias, situado na Rua Ida Nery Climeni, antiga Rua Seis, constituído do lote nº 07 (sete) da quadra "C", do loteamento denominado "VILA RIBEIRO", nesta cidade, município e comarca de Angatuba, Estado de São Paulo, medindo 10,00 (dez metros), de frente, igual dimensão nos fundos, por 30,00 (trinta) metros de cada um dos lados, iguais a 300,00 metros quadrados, confrontando pela frente, com a rua Ida Nery Climeni, antiga rua Seis, já mencionada, do lado direito, com o lote nº 08; do la-



Prefeitura do Município de Angatuba

Estado de São Paulo

do esquerdo, com o lote nº 06; e, aos fundos, com o lote nº 19, imóvel esse situado do lado direito de quem da rua Arthur Andretta antiga rua um, entra para a Rua Ida Nery Climeni antiga rua Seis e distante 64,00 metros da esquina com a Rua Ida Nery Climeni antiga Rua Um", imóvel esse cadastrados na Prefeitura Municipal local sob o nº 01.01.245.0060.001.

DESCRIÇÃO DA MATRÍCULA Nº 5.238

"Um lote de terreno, sem benfeitorias, situado na Rua Ida Nery Climeni, antiga Rua Seis, constituído do lote nº 08 (oito) da quadra "C", do loteamento denominado "VILA RIBEIRO", nesta cidade, município e comarca de Angatuba, Estado de São Paulo, medindo 10,00 (dez metros), de frente, igual dimensão nos fundos, por 30,00 (trinta) metros de cada um dos lados, iguais a 300,00 metros quadrados, confrontando pela frente, com a rua Ida Nery Climeni, antiga rua Seis, já mencionada, do lado direito, com o lote nº 09; do lado esquerdo, com o lote nº 07; e, aos fundos, com o lote nº 20, imóvel esse situado do lado direito de quem da rua Arthur Andretta antiga rua um, entra para a Rua Ida Nery Climeni antiga rua Seis e distante 74,00 metros da esquina com a Rua Ida Nery Climeni antiga Rua Um", imóvel esse cadastrados na Prefeitura Municipal local sob o nº 01.01.245.0070.001.

DESCRIÇÃO DA MATRÍCULA Nº 5.239

"Um lote de terreno, sem benfeitorias, situado na Rua Ida Nery Climeni, antiga Rua Seis, constituído do lote nº 09 (nove) da quadra "C", do loteamento denominado "VILA RIBEIRO", nesta cidade, município e comarca de Angatuba, Estado de São Paulo, medindo 10,00 (dez metros), de frente, igual dimensão nos fundos, por 30,00 (trinta) metros de cada um dos lados, iguais a 300,00 metros quadrados, confrontando pela frente, com a rua Ida Nery Climeni, antiga rua Seis, já mencionada, do lado direito, com o lote nº 10; do lado esquerdo, com o lote nº 08; e, aos fundos, com o lote nº 21, imóvel esse situado do lado direito de quem da rua Arthur Andretta antiga rua um, entra para a Rua Ida Nery Climeni antiga Rua Seis e distante 84,00 metros da esquina com a Rua Ida Nery Climeni antiga Rua Um", imóvel esse cadastrados na Prefeitura Municipal local sob o nº 01.01.245.0080.001.

DESCRIÇÃO DA MATRÍCULA Nº 5.240

"Um lote de terreno, sem benfeitorias, situado na Rua Ida Nery Climeni, antiga Rua Seis, constituído do lote nº 13 (treze) da quadra "C", do loteamento denominado "VILA RIBEIRO", nesta cidade, município e comarca de Angatuba, Estado de São Paulo, medindo 14,00 (quatorze metros), de frente, igual dimensão nos fundos, por 30,00 (trinta) metros de cada um dos lados, tendo em sua área uma diminuição de 17,00 metros quadrados, devido e curva de concordância, com o raio de 9,00 metros , tendo portanto uma área de 403,00 metros quadrados confrontando pela frente, com a Rua Lauro Bertolai, antiga rua sete, já mencionada, do lado direito, com a Rua Arthur Andretta antiga Rua Um fazendo esquina; do lado esquerdo, com o lote nº 14; e, aos fundos, com o lote nº 01", imóvel esse cadastrado na Prefeitura Municipal local sob o nº 01.01.245.0378.001.



Prefeitura do Município de Angatuba

Estado de São Paulo

DESCRIÇÃO DA MATRÍCULA N° 5.241

“Um lote de terreno, sem benfeitorias, situado na rua Ida Nery Climeni, antiga Rua Seis, constituído do lote n° 14 (quatorze) da quadra “C”, do loteamento denominado “VILA RIBEIRO”, nesta cidade, município e comarca de Angatuba, Estado de São Paulo, medindo 10,00 (dez metros), de frente, igual dimensão nos fundos, por 30,00 (trinta) metros de cada um dos lados, iguais a 300,00 metros quadrados confrontando pela frente, com a Rua Lauro Bertolai, antiga rua sete, já mencionada, do lado direito, com o lote n° 13; do lado esquerdo, com o lote n° 15; e, aos fundos, com o lote n° 02, imóvel esse situado do lado esquerdo, de quem da rua Arthur Andretta antiga rua um, entra para rua Ida Nery Climeni, antiga rua Sete, e distante 14,00 metros da esquina com a Rua Arthur Andretta antiga Rua Um”, imóvel esse cadastrado na Prefeitura Municipal local sob o n° 01.01.245.0334.001.

DESCRIÇÃO DA MATRÍCULA N° 5.242

“Um lote de terreno, sem benfeitorias, situado na Rua Ida Nery Climeni, antiga Rua Seis, constituído do lote n° 15 (quinze) da quadra “C”, do loteamento denominado “VILA RIBEIRO”, nesta cidade, município e comarca de Angatuba, Estado de São Paulo, medindo 10,00 (dez metros), de frente, igual dimensão nos fundos, por 30,00 (trinta) metros de cada um dos lados, iguais a 300,00 metros quadrados” confrontando pela frente, com a Rua Lauro Bertolai, antiga Rua Sete, já mencionada, do lado direito, com o lote n° 14; do lado esquerdo, com o lote n° 16; e, aos fundos, com o lote n° 03, imóvel esse situado do lado esquerdo, de quem da Rua Arthur Andretta antiga Rua Um, entra para rua Ida Nery Climeni, antiga Rua Sete, e distante 24,00 metros da esquina com a Rua Arthur Andretta antiga Rua Um”, imóvel esse cadastrado na Prefeitura Municipal local sob o n° 01.01.245.0334.001.

DESCRIÇÃO DA MATRÍCULA N° 5.243

“Um lote de terreno, sem benfeitorias, situado na Rua Ida Nery Climeni, antiga Rua Seis, constituído do lote n° 16 (dezesesseis) da quadra “C”, do loteamento denominado “VILA RIBEIRO”, nesta cidade, município e comarca de Angatuba, Estado de São Paulo, medindo 10,00 (dez metros), de frente, igual dimensão nos fundos, por 30,00 (trinta) metros de cada um dos lados, iguais a 300,00 metros quadrados confrontando pela frente, com a Rua Lauro Bertolai, antiga Rua sete, já mencionada, do lado direito, com o lote n° 15; do lado esquerdo, com o lote n° 17; e, aos fundos, com o lote n° 04, imóvel esse situado do lado esquerdo, de quem da rua Arthur Andretta antiga Rua Um, entra para Rua Ida Nery Climeni, antiga Rua Sete, e distante 30,00 metros da esquina com a Rua Arthur Andretta antiga Rua Um”, imóvel esse cadastrado na Prefeitura Municipal local sob o n° 01.01.245.0334.001.

DESCRIÇÃO DA MATRÍCULA N° 5.244

“Um lote de terreno, sem benfeitorias, situado na Rua Ida Nery Climeni, antiga Rua Seis, constituído do lote n° 17 (dezesete) da quadra “C”, do loteamento denominado “VILA RIBEIRO”, nesta cidade, município e comarca de Angatuba, Estado de São Paulo,



Prefeitura do Município de Angatuba

Estado de São Paulo

medindo 10,00 (dez metros), de frente, igual dimensão nos fundos, por 30,00 (trinta) metros de cada um dos lados, iguais a 300,00 metros quadrados confrontando pela frente, com a Rua Lauro Bertolai, antiga rua sete, já mencionada, do lado direito, com o lote nº 16; do lado esquerdo, com o lote nº 18; e, aos fundos, com o lote nº 05, imóvel esse situado do lado esquerdo, de quem da rua Arthur Andretta antiga rua um, entra para rua Ida Nery Climeni, antiga rua Sete, e distante 44,00 metros da esquina com a Rua Arthur Andretta antiga Rua Um", imóvel esse cadastrado na Prefeitura Municipal local sob o nº 01.01.245.0304.001.

DESCRIÇÃO DA MATRÍCULA Nº 5.245

"Um lote de terreno, sem benfeitorias, situado na Rua Ida Nery Climeni, antiga Rua Seis, constituído do lote nº 18 (dezoito) da quadra "C", do loteamento denominado "VILA RIBEIRO", nesta cidade, município e comarca de Angatuba, Estado de São Paulo, medindo 10,00 (dez metros), de frente, igual dimensão nos fundos, por 30,00 (trinta) metros de cada um dos lados, iguais a 300,00 metros quadrados confrontando pela frente, com a Rua Lauro Bertolai, antiga rua sete, já mencionada, do lado direito, com o lote nº 17; do lado esquerdo, com o lote nº 19; e, aos fundos, com o lote nº 06, imóvel esse situado do lado esquerdo, de quem da rua Arthur Andretta antiga Rua Um, entra para rua Ida Nery Climeni, antiga rua Sete, e distante 54,00 metros da esquina com a Rua Arthur Andretta antiga Rua Um", imóvel esse cadastrado na Prefeitura Municipal local sob o nº 01.01.245.0294.001.

DESCRIÇÃO DA MATRÍCULA Nº 5.246

"Um lote de terreno, sem benfeitorias, situado na rua Ida Nery Climeni, antiga Rua Seis, constituído do lote nº 19 (dezenove) da quadra "C", do loteamento denominado "VILA RIBEIRO", nesta cidade, município e comarca de Angatuba, Estado de São Paulo, medindo 10,00 (dez metros), de frente, igual dimensão nos fundos, por 30,00 (trinta) metros de cada um dos lados, iguais a 300,00 metros quadrados confrontando pela frente, com a Rua Lauro Bertolai, antiga rua sete, já mencionada, do lado direito, com o lote nº 18; do lado esquerdo, com o lote nº 02; e, aos fundos, com o lote nº 07, imóvel esse situado do lado esquerdo, de quem da Rua Arthur Andretta antiga rua um, entra para rua Ida Nery Climeni, antiga Rua Sete, e distante 64,00 metros da esquina com a Rua Arthur Andretta antiga Rua Um", imóvel esse cadastrado na Prefeitura Municipal local sob o nº 01.01.245.0284.001.

DESCRIÇÃO DA MATRÍCULA Nº 5.247

"Um lote de terreno, sem benfeitorias, situado na Rua Ida Nery Climeni, antiga Rua Seis, constituído do lote nº 20 (vinte) da quadra "C", do loteamento denominado "VILA RIBEIRO", nesta cidade, município e comarca de Angatuba, Estado de São Paulo, medindo 10,00 (dez metros), de frente, igual dimensão nos fundos, por 30,00 (trinta) metros de cada um dos lados, iguais a 300,00 metros quadrados confrontando pela frente, com a Rua Lauro Bertolai, antiga Rua Sete, já mencionada, do lado direito, com o lote nº 19; do lado esquerdo, com o lote nº 21; e, aos fundos, com o lote nº 08, imóvel esse situado do lado esquerdo, de quem da rua Arthur Andretta antiga rua um, entra para rua Ida Nery Climeni,



Prefeitura do Município de Angatuba

Estado de São Paulo

antiga Rua Sete, e distante 74,00 metros da esquina com a Rua Arthur Andretta antiga Rua Um", imóvel esse cadastrado na Prefeitura Municipal local sob o nº 01.01.245.0274.001.


DESCRIÇÃO DA MATRÍCULA Nº 5.248

"Um lote de terreno, sem benfeitorias, situado na Rua Ida Nery Climeni, antiga Rua Seis, constituído do lote nº 21 (vinte e um) da quadra "C", do loteamento denominado "VILA RIBEIRO", nesta cidade, município e comarca de Angatuba, Estado de São Paulo, medindo 10,00 (dez metros), de frente, igual dimensão nos fundos, por 30,00 (trinta) metros de cada um dos lados, iguais a 300,00 metros quadrados confrontando pela frente, com a Rua Lauro Bertolai, antiga rua sete, já mencionada, do lado direito, com o lote nº 20; do lado esquerdo, com o lote nº 22; e, aos fundos, com o lote nº 09, imóvel esse situado do lado esquerdo, de quem da rua Arthur Andretta antiga rua um, entra para rua Ida Nery Climeni, antiga rua Sete, e distante 94,00 metros da esquina com a Rua Arthur Andretta antiga Rua Um", imóvel esse cadastrado na Prefeitura Municipal local sob o nº 01.01.245.0264.001.

Prefeitura do Município de Angatuba, 04 de julho de 2.001

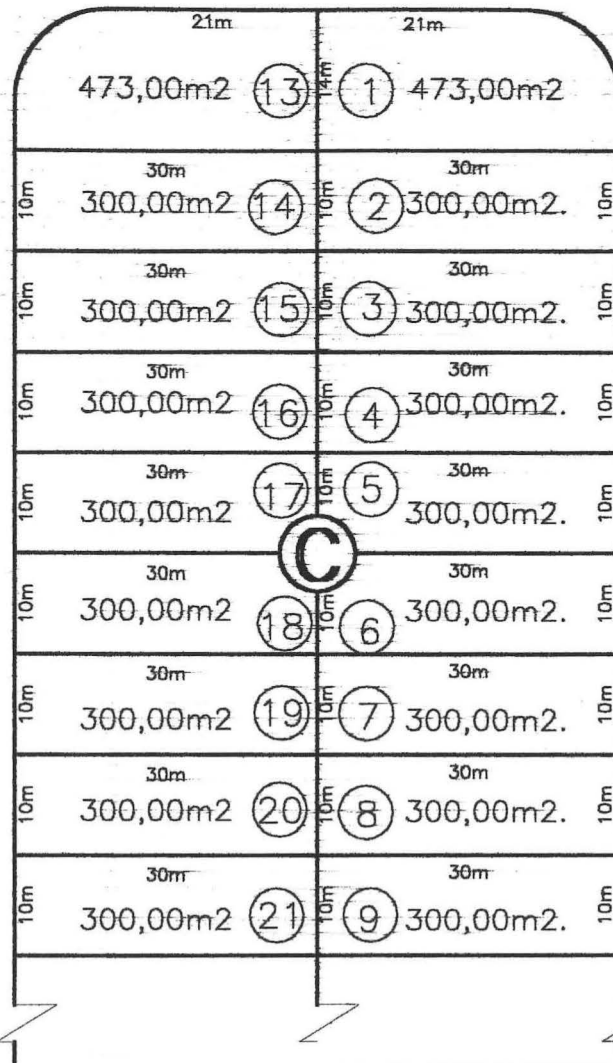
Responsável Técnico:


Engº Civil HENRIQUE JOSÉ ALCIATI
C.R.E.A. nº 0600.88.102.3



RUA ARTHUR ANDRETTA(Antiga Rua 1)

RUA JOÃO AMARAL (Antiga Rua Sete).



RUA IDA NERY CLIMENI (Antiga rua Seis)

CROQUIS

Folha 01

Croquis elaborado junto a imóvel urbano para fins de desapropriação.

Lócal: RUA Ida Nery Climeni, com a rua Arthur Andretta, e rua João Amaral,
 Lotes: Constituído dos lotes 01, 02, 03, 04, 05, 06, 07, 08, 09, 13, 14, 15,
 16, 17, 18, 19, 20 e 21 da quadra "C" do loteamento denominado Vila Ribeiro,
 Nestes Município e Comarca de Angatuba/SP.

Data: JULHO DE 2001.

Esc. 1:500.

HENRIQUE JOSÉ ALCIATI
 CREA-0600.88.102.3.