



**Prefeitura do Município de Angatuba**  
**Estado de São Paulo**

**DECRETO Nº 019/99**

“DECLARA DE UTILIDADE PÚBLICA PARA FINS DE  
DESAPROPRIAÇÃO, IMÓVEL LOCALIZADO NESTE  
MUNICÍPIO E DÁ OUTRAS PROVIDÊNCIAS”

**ANTÔNIO PEDRO QUIRINO**, Prefeito do Município de Angatuba, do Estado de São Paulo, usando das atribuições que lhe foram conferidas pela Lei Orgânica Municipal e, especialmente o que dispõe as letras “h” e “j” do Artigo 5º, do Decreto-Lei nº 3.365, de 21.06.1941,

**D=E=C=R=E=T=A:**

**Artigo 1º)** Fica declarada de utilidade pública, para ser desapropriada pela **PREFEITURA DO MUNICÍPIO DE ANGATUBA**, por via amigável ou judicial, a área de **10.814,00m<sup>2</sup>**, avaliada em **RS\$40.000,00** (quarenta mil reais), constituída de duas glebas descritas e caracterizadas no memorial descritivo e planta anexos, necessárias para a implantação da **Estação Rodoviária**, imóvel esse que consta pertencer a **JOÃO DAMASCENO FILHO e sua mulher**, com cadastros junto ao setor competente da Prefeitura sob códigos **01.01.083.0227.001 e 01.01.083.0397.001**.

**Artigo 2º)** Fica a expropriante autorizada a invocar o caráter de urgência no processo judicial de desapropriação, para os fins do disposto no artigo 15 e parágrafos do Decreto-Lei nº 3.365/41, alterado pela Lei nº 2.786/56.

**Artigo 3º)** Este Decreto entra em vigor na data de sua publicação.

PREFEITURA DO MUNICÍPIO DE ANGATUBA, 28 de Maio de 1.999

**ANTÔNIO PEDRO QUIRINO**  
-Prefeito Municipal-

Publicada na data supra.

**MARIA REGINA PEREIRA**  
-Secretária-



# Prefeitura do Município de Angatuba Estado de São Paulo

## LAUDO DE AVALIAÇÃO


**HENRIQUE JOSÉ ALCIATI**, brasileiro, casado, Engenheiro Civil, inscrito no C.R.E.A. sob número 0600.88102-3, residente neste Município de Angatuba, à Rua Tenente Castelo Branco, nº 700 – Centro,


**ROBERTO PEREIRA DA COSTA**, brasileiro, solteiro, Técnico em Edificações, portador da Cédula de Identidade com R.G. nº 16.794.673-0, residente e domiciliado neste Município de Angatuba, à Rua Aurélio Moura, nº 12 – Centro, e


**JOÃO BATISTA LOPES**, brasileiro, casado, Diretor Adjunto de Departamento, portador da Cédula de Identidade com R.G. nº 18.670.700, residente e domiciliado neste Município de Angatuba, à Rua Giacomino Fasanella, nº 207 – “Jardim Domingos Orsi”,

Constituem a “**COMISSÃO AVALIADORA**” desta Prefeitura, conforme Portaria nº 116/89, de 01/12/1.989, alterada pela Portaria nº 123/96, de 09/08/1.996, do imóvel a seguir caracterizado: *Inicia-se no Marco 0, segue no rumo 49° 31'47" NW em uma distância de 128,93m confrontando com a Rua José Franco de Araújo até o Marco 01, deflete à direita e segue no rumo 67° 31'06" NE em uma distância de 79,20m confrontando com o Córrego Catanduva até o Marco 02, segue sem deflexão e no mesmo rumo em uma distância de 7,30m confrontando com o Córrego Catanduva até o Marco 03, deflete à direita e segue no rumo 33° 55'11" SE em uma distância de 37,34m confrontando com terreno da Prefeitura do Município de Angatuba, sucessora de Júlio Simões de Almeida até o Marco 04, deflete à esquerda e segue no rumo 58° 17'40" NE confrontando com o mesmo até o Marco 05, deflete à direita e segue no rumo 46° 11'16" SE em uma distância de 46,05m com os seguintes confrontantes : em 5,50m com José Geraldo Pereira, em 5,07m com Cecília Pontes de Oliveira, em 6,00m com Joaquim Farrapo, em 7,29m com Josué Ribeiro da Cruz, em 11,09m com Durvalino P. dos Santos e em 11,10m com Otaíde de Souza, até o Marco 06, deflete à direita e segue no rumo 40° 01'21" SW em uma distância de 98,21m confrontando com a Rua Alfredo Casimiro até o Marco 0, encerrando assim a presente descrição, que fica avaliada em R\$40.000,00 (quarenta mil reais)..*

PREFEITURA DO MUNICÍPIO DE ANGATUBA, 02 de Maio de 1.999

  
**HENRIQUE JOSÉ ALCIATI**  
-Engº Civil-  
C.R.E.A. nº 0600.88102.3

  
**ROBERTO PEREIRA DA COSTA**  
-Técnico em Edificações-  
R.G. nº 16.794.673

  
**JOÃO BATISTA LOPES**  
-Diretor Adjunto do Departamento  
R.G. nº 18.670.700





# Prefeitura do Município de Angatuba

## Estado de São Paulo

### MEMORIAL DESCRITIVO

Refere-se o presente memorial ao levantamento planimétrico levado a efeito em uma gleba de terras urbana, localizada à Rua José Franco de Araújo, esquina com a Rua Alfredo Casimiro, nesta cidade de Angatuba, Estado de São Paulo.


**PROPRIETÁRIO** : Herdeiros de José Damasceno Filho

**ÁREA** .....: 9.262,34m<sup>2</sup>

### DESCRIÇÃO DA ÁREA

Inicia-se no Marco 0, segue no rumo 49° 31'47" NW em uma distância de 128,93m confrontando com a Rua José Franco de Araújo até o Marco 01, deflete à direita e segue no rumo 67° 31'06" NE em uma distância de 79,20m confrontando com o Córrego Catanduva até o Marco 02, segue sem deflexão e no mesmo rumo em uma distância de 7,30m confrontando com o Córrego Catanduva até o Marco 03, deflete à direita e segue no rumo 33° 55'11" SE em uma distância de 37,34m confrontando com terreno da Prefeitura do Município de Angatuba, sucessora de Júlio Simões de Almeida até o Marco 04, deflete à esquerda e segue no rumo 58° 17'40" NE confrontando com o mesmo até o Marco 05, deflete à direita e segue no rumo 46° 11'16" SE em uma distância de 46,05m com os seguintes confrontantes : em 5,50m com José Geraldo Pereira, em 5,07m com Cecília Pontes de Oliveira, em 6,00m com Joaquim Farrapo, em 7,29m com Josué Ribeiro da Cruz, em 11,09m com Durvalino P. dos Santos e em 11,10m com Otaíde de Souza, até o Marco 06, deflete à direita e segue no rumo 40° 01'21" SW em uma distância de 98,21m confrontando com a Rua Alfredo Casimiro até o Marco 0, encerrando assim a presente descrição.

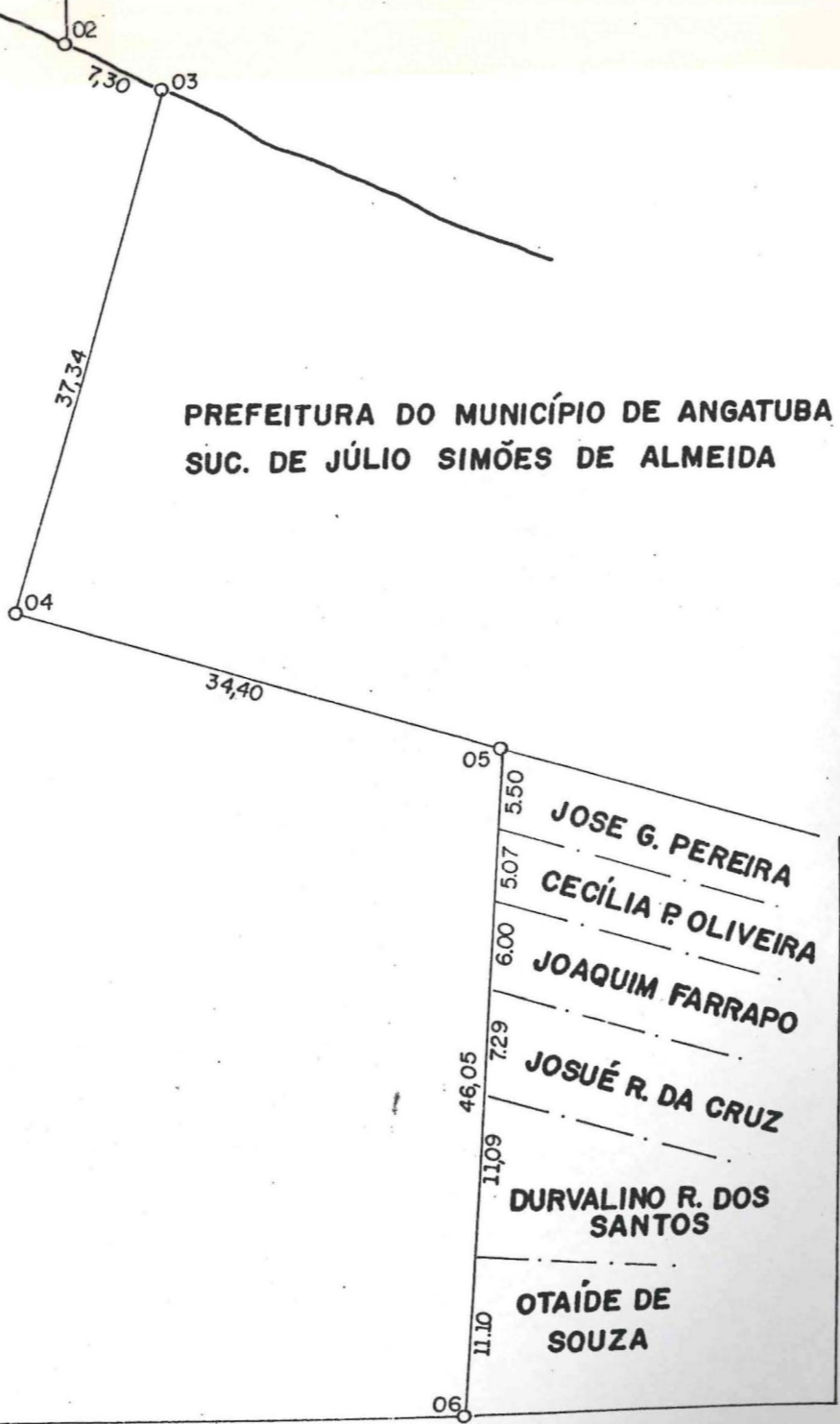
PREFEITURA DO MUNICÍPIO DE ANGATUBA, 02 de Junho de 1.999

  
**HENRIQUE JOSÉ ALCIATI**  
Engº Civil  
C.R.E.A. nº 0600.88102.3

ESR DE JOSÉ DAMASCENO FILHO

= dec. 04 =

08



PREFEITURA DO MUNICÍPIO DE ANGATUBA  
SUC. DE JÚLIO SIMÕES DE ALMEIDA

JOSE G. PEREIRA  
 CECÍLIA P. OLIVEIRA  
 JOAQUIM FARRAPO  
 JOSUÉ R. DA CRUZ  
 DURVALINO R. DOS SANTOS  
 OTAÍDE DE SOUZA

R. ANTONIO BENTO RODRIGUES

98,21

R. ALFREDO CASIMIRO

R. ALFREDO MOREIRA

N.M.

ASSUNTO  
LEVANTAMENTO PLANIMÉTRICO DE UM TERRENO URBANO

LOCALIZAÇÃO  
RUA JOSÉ FRANCO DE ARAÚJO, ESQ. COM A RUA ALFREDO CASIMIRO, MUN. DE ANGATUBA, S.P.

PROPRIETÁRIO  
ESPÓLIO DE JOSÉ DAMASCENO FILHO

AREA  
9.262,34 m<sup>2</sup>

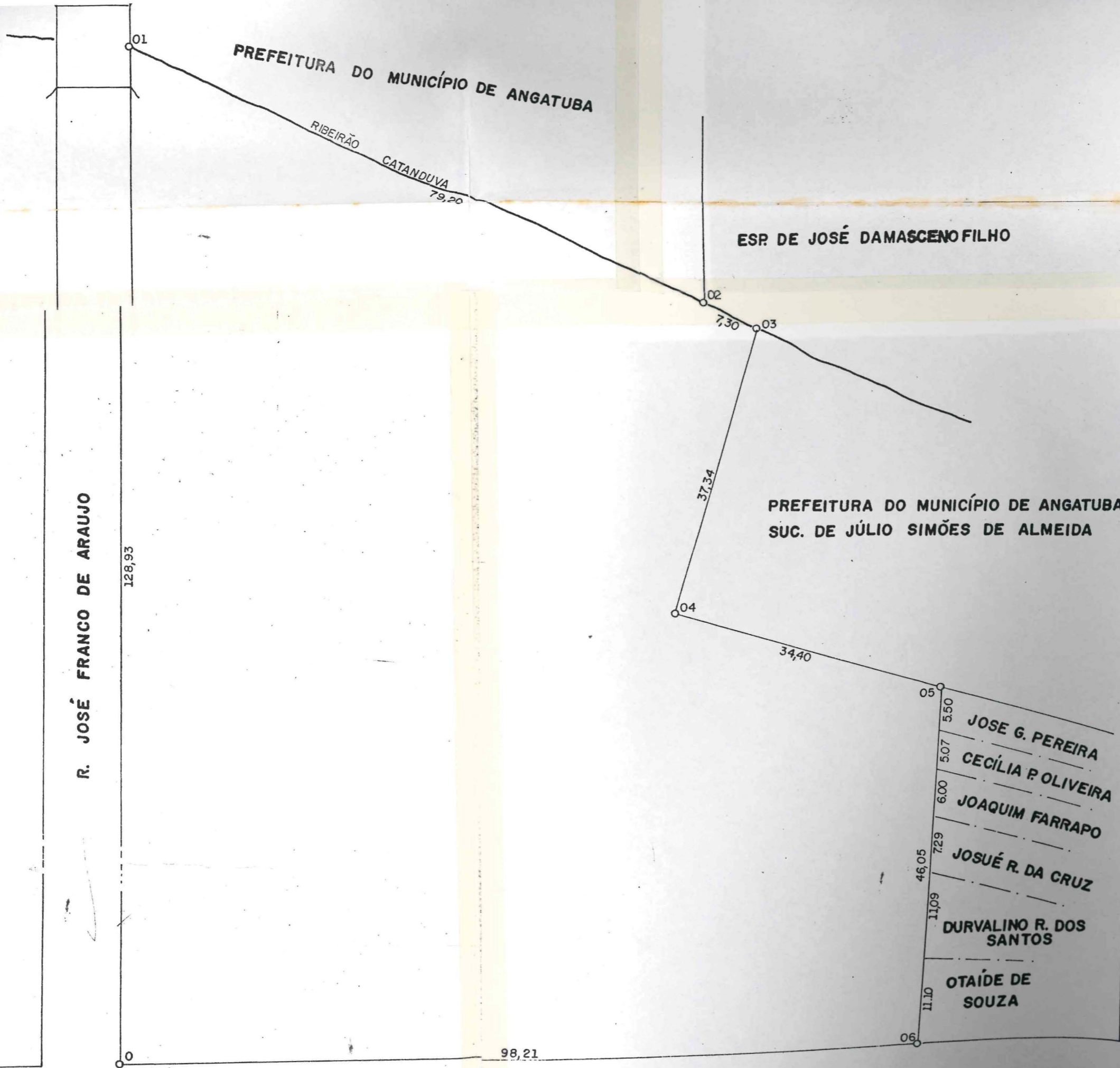
ESCALA  
1:500

DATA  
JUNHO/99

RESPONSÁVEL TÉCNICO

*Henrique José R.*  
 CREM - nº 68.102/D - SF  
 C/C nº 021516128 - 99





PREFEITURA DO MUNICÍPIO DE ANGATUBA

RIBEIRÃO CATANDUVA  
79,20

ESP. DE JOSÉ DAMASCENO FILHO

PREFEITURA DO MUNICÍPIO DE ANGATUBA  
SUC. DE JÚLIO SIMÕES DE ALMEIDA

R. JOSÉ FRANCO DE ARAUJO

128,93

37,34

7,30

34,40

05

5,50

JOSE G. PEREIRA

5,07

CECÍLIA P. OLIVEIRA

6,00

JOAQUIM FARRAPO

7,29

JOSUÉ R. DA CRUZ

46,05

11,09

DURVALINO R. DOS SANTOS

11,10

OTAÍDE DE SOUZA

06

98,21

R. ALFREDO CASIMIRO

R. ANTONIO BENTO RODRIGUES

ASSUNTO  
LEVANTAMENTO PL

LOCALIZAÇÃO  
RUA JOSÉ FRANCO  
CASIMIRO, MUN. DE

PROPRIETÁRIO  
ESPÓLIO DE JOSÉ