



PREFEITURA DO MUNICÍPIO DE ANGATUBA

ESTADO DE SÃO PAULO

DECRETO nº 058/97

"DECLARA DE UTILIDADE PÚBLICA PARA FINS DE DESAPROPRIAÇÃO, IMÓVEL LOCALIZADO NO PARQUE RESIDENCIAL SIMÕES, NESTA CIDADE, E DAS OUTRAS PROVIDÊNCIAS."

ANTONIO PEDRO QUIRINO, Prefeito do Município de Angatuba, Estado de São Paulo, usando das atribuições que lhe foram conferidas pela Lei Orgânica Municipal e, especialmente o que dispõe a letra "m" do artigo 5º do Decreto-Lei nº 3.365 de 21.06.41;


DECRETA:

Art. 1º) Fica declarada de utilidade pública, para ser desapropriada pela **PREFEITURA DO MUNICÍPIO DE ANGATUBA**, por via amigável ou judicial, a área de 1.182,66 metros quadrados, descrita e caracterizada na planta e memorial descritivos anexos, dentro de área maior, do lote "D.2" da Quadra "D" do Loteamento "Parque Residencial Simões, nesta cidade, avaliada em R\$ 7.000,00 (sete mil reais), de propriedade de JOÃO ROBERTO LEME SIMÕES e sua mulher NEUCE SANTOS CARVALHO SIMÕES, com registro nº 1, na Matrícula nº 2.230, no Cartório de Registro de Imóveis da Comarca de Angatuba, cadastrado sob nº 01.01.204.0241.001 na Prefeitura, área essa necessária para a implantação das instalações do 4º Pelotão da Polícia Militar deste Município.

Art. 2º) Fica a expropriante autorizada a invocar o caráter de urgência no processo judicial de desapropriação, para os fins do disposto no artigo 15 e parágrafos do Decreto-Lei nº 3.365/41 alterado pela Lei nº 2786/56.

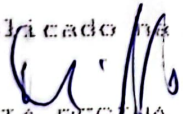
Art. 3º) Este Decreto entrará em vigor na data de sua publicação.

PREFEITURA DO MUNICÍPIO DE ANGATUBA, em 24 de Novembro de 1997.



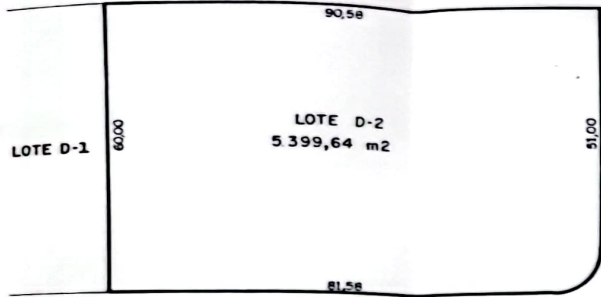
ANTONIO PEDRO QUIRINO
Prefeito Municipal

Publicado na data supra.




MARIA REGINA PEREIRA
- Secretária -

R. CEL. LUDOVICO H. DE GÓIS, ANT. R. RIO GRANDE DO NORTE

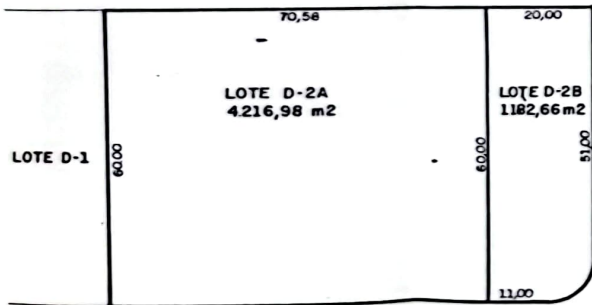


RUA PEROBAL

RUA DOS EUCALIPTUS



R. CEL. LUDOVICO H. DE GÓIS, ANT. R. RIO GRANDE DO NORTE



RUA PEROBAL

RUA DOS EUCALIPTUS

DESDOBRO

FOLHA ÚNICA

OBRA PROJETO ELABORADO PARA DESDOBRO DE UM TERRENO PARA FINS DE DESAPROPRIAÇÃO

PROPRIETÁRIO JOÃO ROBERTO LEME SIMÕES

LOCALIZAÇÃO R. CEL. LUDOVICO H. DE GÓIS, ANTIGA R. RIO GRANDE DO NORTE, QUADRA "D" - LOTE 2, PARQUE RESIDENCIAL SIMÕES

ESCALA 1:1.000

PM. ANGATUBA, OUTUBRO DE 1997 - DESENHO: ESPANHA

INDICAÇÃO S/ ESCALA

VERE DO LADO

Declaro que a presente obra foi elaborada e aprovada pelo profissional responsável pelo conhecimento técnico e legalidade sobre o terreno.

PROPRIETÁRIO

RESP. TÉCNICO

[Signature]
Benrique José Alcatti
 CREA - nº 88102/D - SP
 CRC nº 021518128 - SP

FUNÇÃO

FINAL

LOTE D-2 5399,64 m²

DESDOBRO

LOTE D-2A 4216,98 m²

LOTE D-2B 1.182,66 m²

PREFEITURA DO MUNICÍPIO DE ANGATUBA

APROVO

Angatuba, 15 de 01, 1998

[Signature]
Benrique José Alcatti
 CREA - nº 88102/D - SP
 CRC nº 021518128 - SP



PREFEITURA DO MUNICÍPIO DE ANGATUBA

ESTADO DE SÃO PAULO

MEMORIAL DESCRITIVO

Refere-se o presente memorial ao Projeto elaborado para desdobramento de um terreno urbano, para fins de desapropriação, localizado à Rua Cel. Lodovico Homem de Góes, antiga Rua Rio Grande do Norte, constituído do lote D-2, da Quadra "D", do Loteamento denominado "Parque Residencial Simões", neste Município de Angatuba/S.P., de propriedade do Senhor João Roberto Leme Simões.

DESCRIÇÃO DAS ÁREAS

ORIGINAL : 5.399,64 m²

Pela frente confronta com a Rua Cel. Lodovico Homem de Góes, antiga Rua Rio Grande do Norte, em 70,58 m, aos fundos, na extensão de 70,58 m confronta com a Rua dos Eucaliptos, do lado esquerdo, na extensão de 60,00 m confronta com o Lote D-1 e do lado direito, na extensão de 60,00 m confronta com a Rua Perobal, encerrando assim uma área de 5.399,64 m².

DESDOBRADO


LOTE "D-2-A" : 4.216,79 m²

Pela frente confronta com a Rua Cel. Lodovico Homem de Góes, antiga Rua Rio Grande do Norte, em 70,58 m, aos fundos, na extensão de 70,58 m confronta com a Rua dos Eucaliptos, do lado esquerdo, na extensão de 60,00 m confronta com o Lote D-1 e do lado direito, na extensão de 60,00 m confronta com o Lote D-2-B, ora desdobrado, encerrando assim uma área de 4.216,79 m².

LOTE "D-2-B" : 1.182,66 m²

Pela frente confronta com a Rua Cel. Lodovico Homem de Góes, antiga Rua Rio Grande do Norte, em 20,00 m, aos fundos, na extensão de 20,00 m confronta com a Rua dos Eucaliptos, do lado esquerdo, na extensão de 60,00 m confronta com o Lote D-2-A, ora desdobrado, e do lado direito, na extensão de 60,00 m confronta com a Rua Perobal, encerrando assim uma área de 1.182,66 m², tendo uma diminuição de 17,34 m² devido ao raio de concordância de 9,00 m.

Angatuba, 23 de Outubro de 1.997



ENGO CIVIL HENRIQUE JOSÉ ALCIATI
- Resp. Técnico -
C.R.E.A. nº 0600.88102.3



PREFEITURA DO MUNICÍPIO DE ANGATUBA

ESTADO DE SÃO PAULO

LAUDO DE AVALIAÇÃO

HENRIQUE JOSE ALCIATI, brasileiro, casado, Engenheiro Civil, portador do C.R.E.A. nº 0600.88102.3, residente e domiciliado na Rua Tenente Castelo Branco, nº 700 - Centro, nesta cidade de Angatuba/SP;

ROBERTO PEREIRA DA COSTA, brasileiro, solteiro, Técnico em Edificações, portador da Cédula de Identidade com R.G. nº 16.794.673, residente e domiciliado na Rua Aurélio Moura, nº 12 - Centro, nesta cidade de Angatuba/SP;

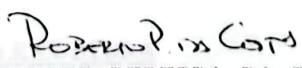
JOAO BATISTA LOPES, brasileiro, casado, Servidor Público Municipal, portador da Cédula de Identidade com R.G. nº 18.670.700, residente e domiciliado na Rua Giacomo Fasanello, nº 207 - "Jardim Domingos Orsi", nesta cidade de Angatuba/SP, constituem a "Comissão Avaliadora" desta Prefeitura, conforme Portaria nº 005/97, de 02/01/1.997.

Em vistoria realizada "in-loco" na gleba que vai a seguir discriminada, a mesma foi avaliada conforme segue: Pela frente confronta com a Rua Cel. Lodovico Homem de Góes, antiga Rua Rio Grande do Norte, em 20,00 m, aos fundos, na extensão de 20,00 m confronta com a Rua dos Eucaliptos, do lado esquerdo, na extensão de 60,00 m confronta com o Lote D-2-A, ora desdobrado, e do lado direito, na extensão de 60,00 m confronta com a Rua Perobal, encerrando assim uma área de 1.182,66 m², tendo uma diminuição de 17,34 m² devido ao raio de concordância de 9,00 m, ora avaliada em R\$ 7.000,00 (sete mil reais).


Angatuba, 23 de Outubro de 1.997


HENRIQUE JOSE ALCIATI

C.R.E.A. nº 0600.88102.3


ROBERTO PEREIRA DA COSTA

R. G. nº 16.794.673


JOAO BATISTA LOPES

R. G. nº 18.670.700