

PREFEITURA DO MUNICÍPIO DE ANGATUBA

ESTADO DE SÃO PAULO

DECRETO nº 028/96

"DECLARA DE UTILIDADE PÚBLICA PARA FINS DE DESAPROPRIAÇÃO, IMÓVEL LOCALIZADO À RUA IRMÃOS ABDELNUR, NESTA CIDADE E DAS OUTRAS PROVIDÊNCIAS."

JOSE EMILIO CARLOS LISBOA, Prefeito do Município de Angatuba, Estado de São Paulo, usando das atribuições que lhe foram conferidas pela Lei Orgânica Municipal e, especialmente a que dispõe a letra "i" do artigo 5º do Decreto-Lei nº 3.365 de 21.06.41;

DECRETA:

Art. 1º) Fica declarada de utilidade pública, para ser desapropriada pela **PREFEITURA DO MUNICÍPIO DE ANGATUBA**, por via amigável ou judicial, a área de 1.652,50 m², avaliada em R\$10.000,00 (dez mil reais), descrita e caracterizada no memorial descritivo e planta anexos, necessária para a urbanização e implantação de melhoramentos públicos, área esta localizada à Rua Irmãos Abdelnur, de propriedade de Julio Simões de Almeida e outros, com registro nº 1, em área maior, na matrícula nº 4.891 junto ao Cartório de Registro de Imóveis da Comarca de Angatuba, neste Estado, imóvel esse cadastrado sob nº 01.01.066.0052.001, no setor de Cadastro da Prefeitura do Município de Angatuba.

Art. 2º) Fica a expropriante autorizada a invocar o caráter de urgência no processo judicial de desapropriação, para os fins do disposto no artigo 15 e parágrafos do Decreto-Lei nº 3.365/41 alterado pela Lei nº 2786/56.

Art. 3º) Este Decreto entrará em vigor na data de sua publicação.

PREFEITURA DO MUNICÍPIO DE ANGATUBA, em 23 de setembro de 1996.

JOSE EMILIO CARLOS LISBOA
Prefeito Municipal

Publicado na data supra.

MARIA REGINA PEREIRA
- Secretária -

PREFEITURA DO MUNICÍPIO DE ANGATUBA

M E M O R I A L D E S C R I T I V O

Refere-se o presente Memorial, ao levantamento de um terreno urbano, localizado na Rua Irmãos Abdelnur, Município de Angatuba, Estado de São Paulo, de propriedade do Senhor Júlio Simões de Almeida e outros, com área de 1.652,50 m².

D E S C R I Ç Ã O D A Á R E A

Pela frente em 25,00 m confronta com a Rua Irmãos Abdelnur, do lado direito em 62,00 m confronta com Rui Barbosa, Ademar dos Santos Pereira, Abel Meira Soares e Adão Meira Soares, do lado esquerdo em 65,00 m confronta com o canal do Córrego Catanduva e aos fundos em 30,00 m confronta com a Rua Antônio Bento Rodrigues, encerrando assim a presente descrição.

A área descrita encontra-se localizada à Rua Irmãos Abdelnur, de propriedade do Senhor de Almeida e outros, com registro nº 1, em área urbana, matrícula nº 4.391 junto ao Cartório de Registro de Imóveis da Comarca de Angatuba, neste Estado, imóvel esse cadastrado nº 01.01.066.0052.000 Angatuba, 16 de Abril de 1996.

PREFEITURA DO MUNICÍPIO DE ANGATUBA, 23 de Setembro de 1996


HENRIQUE JOSÉ ALCIATI


HENRIQUE JOSÉ ALCIATI

- Eng. Civil -

- Eng. Civil -

C.R.E.A. nº 0600.88102-3


JOÃO BATISTA LOPES

Diretor Geral de Departamento

PREFEITURA DO MUNICÍPIO DE ANGATUBA

ESTADO DE SÃO PAULO

LAUDO DE AVALIAÇÃO

HENRIQUE JOSE ALCIATI, brasileiro, casado, Engenheiro Civil, inscrito no C.R.E.A. sob nº 0600.88102-3, residente e domiciliado à Rua Tenente Castelo Branco, nº 700, nesta cidade de Angatuba, Estado de São Paulo;

ROBERTO PEREIRA DA COSTA, brasileiro, solteiro, Diretor Adjunto de Departamento, portador da Cédula de Identidade com R.G. nº 16.794.673, residente e domiciliado à Rua Aurélio Moura, nº 12, nesta cidade de Angatuba, Estado de São Paulo;

JOAO BATISTA LOPES, brasileiro, casado, Diretor Adjunto de Departamento, portador da Cédula de Identidade com R.G. nº 18.670.700, residente e domiciliado à Rua Giacomo Fasanella, nº 207, Jardim Domingos Orsi, nesta cidade de Angatuba, Estado de São Paulo;

constituem a "COMISSÃO AVALIADORA" desta Prefeitura, conforme Portaria nº 116/89, de 01/12/1989, alterada pela Portaria nº 123/96 de 09.08.96, do imóvel a seguir caracterizado :


A área de 1.652,50 m², descrita e caracterizada no memorial descritivo e planta anexos, necessária para a urbanização e implantação de melhoramentos públicos, área esta localizada à Rua Irmãos Abdelnur, de propriedade de Júlio Simões de Almeida e outros, com registro nº 1, em área maior, na matrícula nº 4.891 junto ao Cartório de Registro de Imóveis da Comarca de Angatuba, neste Estado, imóvel esse cadastrado sob nº 01.01.066.0052.001, no setor de Cadastro da Prefeitura do Município de Angatuba, avaliada em R\$10.000,00 (dez mil reais).

PREFEITURA DO MUNICÍPIO DE ANGATUBA, 23 de Setembro de 1996


HENRIQUE JOSE ALCIATI


- Eng. Civil -

C.R.E.A. nº 060088102-3


ROBERTO PEREIRA DA COSTA

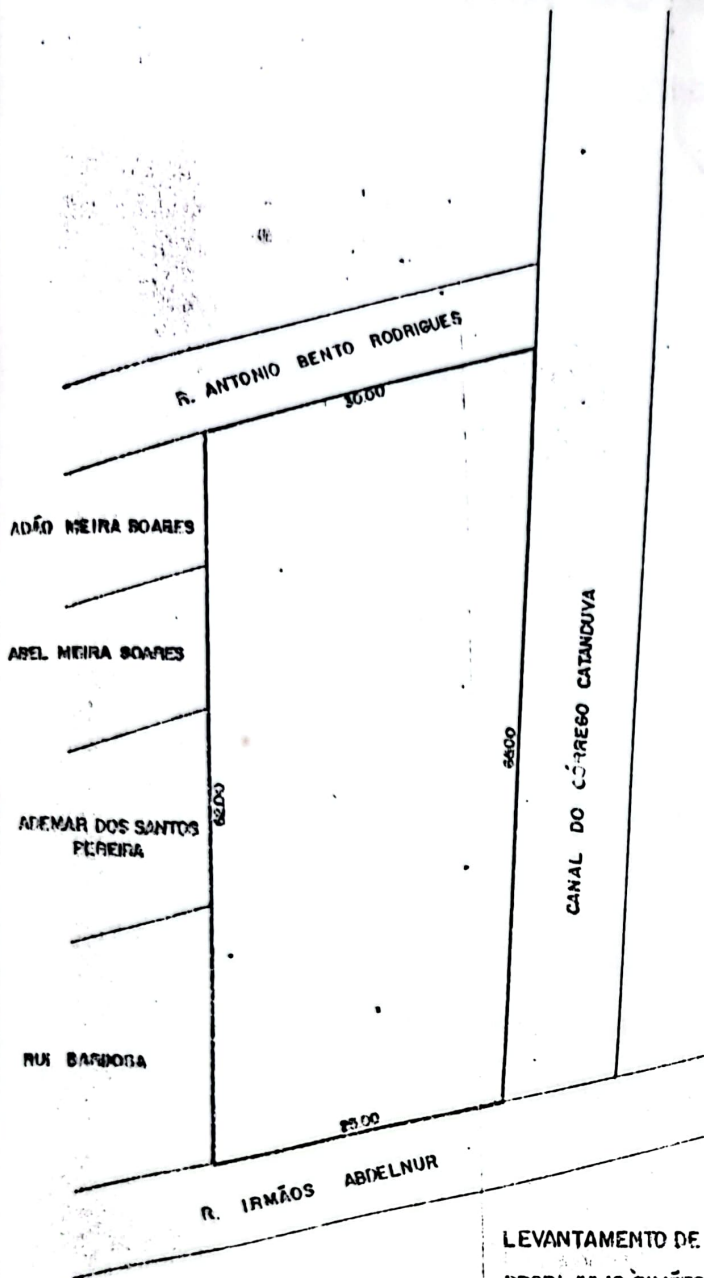
- Diretor Adjunto de Depto -

R.G. nº 16.794.673


JOAO BATISTA LOPES

- Diretor Adjunto de Departamento -

R.G. nº 18.670.700



LEVANTAMENTO DE UM TERRENO MEDIDO

PROP: JULIO SIMÕES E OUTROS

LOC: R. IRMÃOS ABDELNUR, ANGATUBA, SP

AREA: 1.652,50 m² ESC: 1:1000

RESR TÉCNICO

[Handwritten signature]

ANGATUBA, ABRIL DE 1988