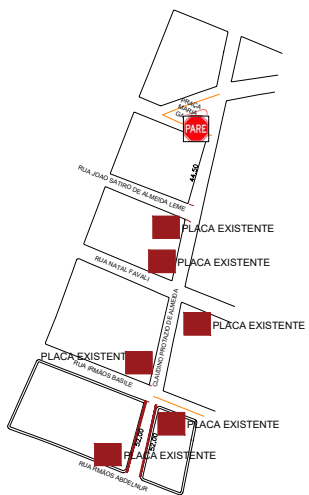


RUA CLAUDINO PROTASIO DE ALMEIDA
 PLACAS PARE = 1







COORDENADAS GEOGRÁFICAS
 RUA MANOEL CIRIACO RAMOS NOGUEIRA - 764.689/7.399.190
 RUA CLAUDINO PROTÁZIO DE ALMEIDA - 764.386/7.399.594



RUA MANOEL CIRIACO RAMOS NOGUEIRA
 PLACAS PARE = 13
 PLACA LOMBADA= 2
 PLACA DE PREFERÊNCIA=1

SINALIZAÇÃO

-  PLACA PARE
-  PLACA EXISTENTE
-  PLACA LOMBADA
-  PLACA PREFERÊNCIA

PREFEITURA DO MUNICÍPIO DE ANGATUBA F.02/03
 SINALIZAÇÃO VIÁRIA

PROJETO DESTINADO A EXECUÇÃO DE INFRA-ESTRUTURA RECAPEAMENTO E SINALIZAÇÃO VIÁRIA.

PROPONENTE: PREFEITURA DO MUNICÍPIO DE ANGATUBA

LOCALIZAÇÃO: RUA MANOEL CIRIACO RAMOS NOGUEIRA
 TRECHO DA CLAUDINO PROTASIO DE ALMEIDA

MUNICÍPIO: ANGATUBA

ESTADO: SÃO PAULO

ESCALA: 1:2.000

DATA: MAI.2018

PROPONENTE: RESPONSÁVEL TÉCNICO

PREFEITURA DO MUNICÍPIO DE ANGATUBA
 LUIZ ANTONIO MACHADO
 PREFEITO

HENRIQUE JOSÉ ALCATI
 ENGENHEIRO CIVIL
 CREA - 0600.88.102.3
 ART. Nº 280272301/80574510