

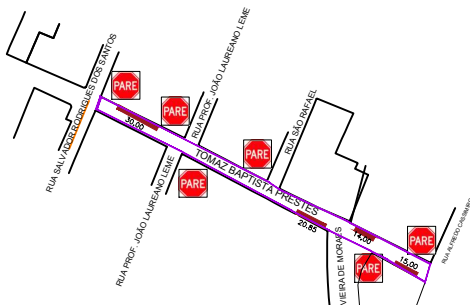


DETALHE DA PAVIMENTAÇÃO  
S/ESCALA

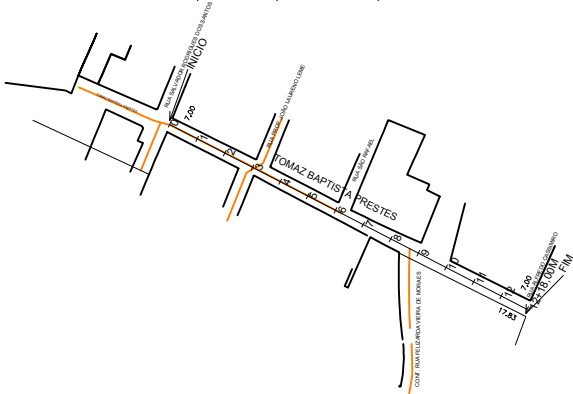
LEGENDA



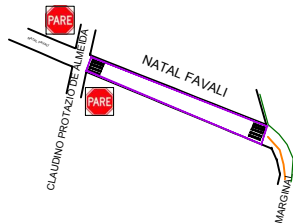
RUA TEN. TOMAZ BATISTA PRESTES  
PLACAS PARE = 5



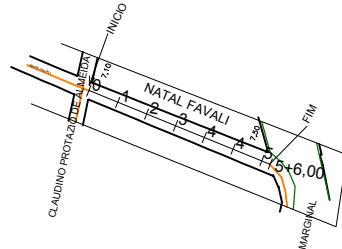
RUA TEN. TOMAZ BATISTA PRESTES  
RECAPE =  $7,00 \times 258,00 = 1.806,00 \text{ M}^2$



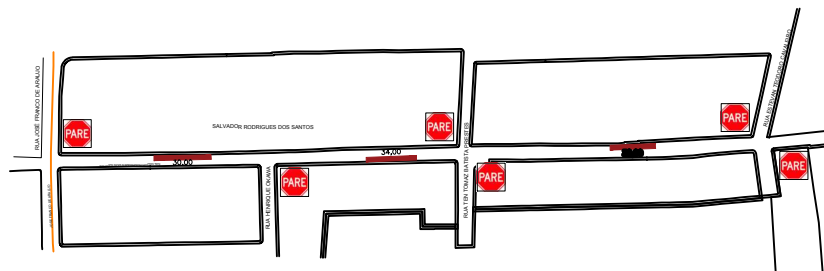
TRECHO DA RUA NATAL FAVALI  
PLACAS PARE = 2



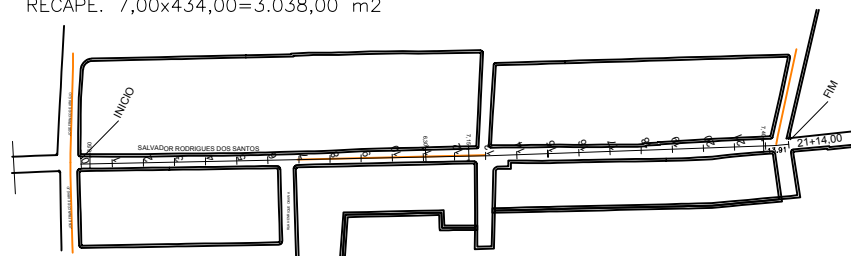
TRECHO DA RUA NATAL FAVALI  
RECAPE =  $7,30 \times 106,00 = 773,80 \text{ M}^2$



RUA SALVADOR RODRIGUES DOS SANTOS  
PLACAS PARE = 6



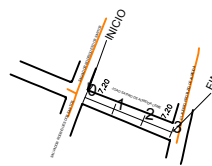
RUA SALVADOR RODRIGUES DOS SANTOS  
RECAPE.  $7,00 \times 434,00 = 3.038,00 \text{ m}^2$



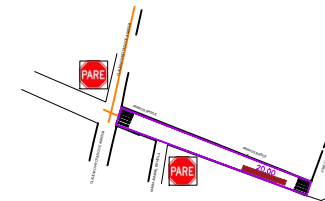
TRECHO DA RUA JOÃO SATIRO DE ALMEIDA LEME  
PLACAS PARE = 2



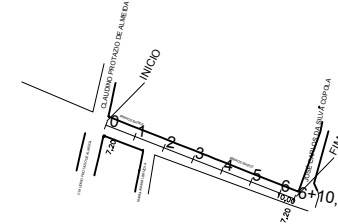
TRECHO DA RUA JOÃO SATIRO DE ALMEIDA LEME  
RECAPE =  $7,20 \times 60,00 = 432,00 \text{ M}^2$



TRECHO DA RUA IRMÃOS BASILE  
PLACAS PARE = 2



TRECHO DA RUA IRMÃOS BASILE  
RECAPE =  $7,20 \times 130,00 = 936,00 \text{ M}^2$



PREFEITURA DO MUNICÍPIO DE ANGATUBA

PROJETO DESTINADO A EXECUÇÃO DE INFRA-ESTRUTURA URBANA, RECAPEAMENTO  
SINALIZAÇÃO VIÁRIA

PROponente: PREFEITURA DO MUNICÍPIO DE ANGATUBA

LOCALIZAÇÃO: TRECHOS DAS RUAS TEN. TOMAZ BATISTA PRESTES, NATAL  
FAVALI, SALVADOR RODRIGUES DOS SANTOS, JOÃO SATIRO DE  
DE ALMEIDA LEME, IRMÃOS BASILE

MUNICÍPIO: ANGATUBA

ESTADO: SÃO PAULO

ESCALA: 1:1.000

DATA: AGO/2018

PROponente: RESPONSÁVEL TÉCNICO

PREFEITURA DO MUNICÍPIO DE ANGATUBA  
LUIZ ANTONIO MACHADO  
PREFEITO

HENRIQUE JOSÉ ALCIATI  
ENGENHEIRO CIVIL  
CREA - 0660.88.102.3  
ART.º 28027230180574510