

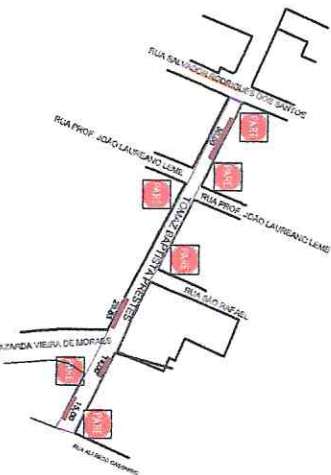


DETALHE DA PAVIMENTAÇÃO S/ESCALA

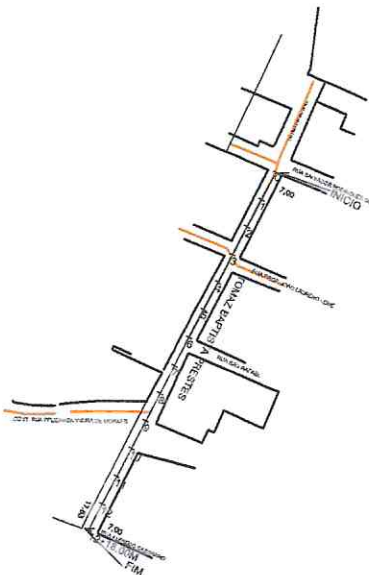
LEGENDA



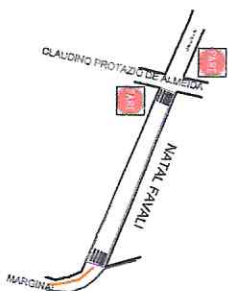
RUA TEN. TOMAZ BATISTA PRESTES  
PLACAS PARE = 5



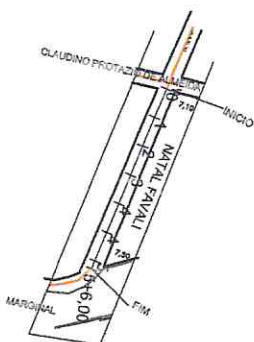
RUA TEN. TOMAZ BATISTA PRESTES  
RECAPE = 7,00X258,00 = 1.806,00 M<sup>2</sup>



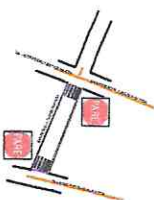
TRECHO DA RUA NATAL FAVALI  
PLACAS PARE = 2



TRECHO DA RUA NATAL FAVALI  
RECAPE = 7,30X106,00 = 773,80 M<sup>2</sup>



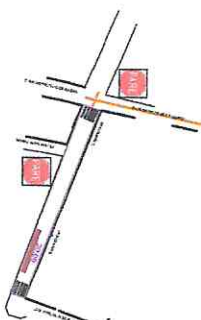
TRECHO DA RUA JOÃO SATIRO DE ALMEIDA LEME  
PLACAS PARE = 2



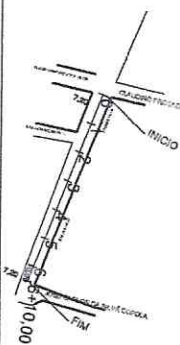
TRECHO DA RUA JOÃO SATIRO DE ALMEIDA LEME  
RECAPE = 7,20X60,00 = 432,00 M<sup>2</sup>



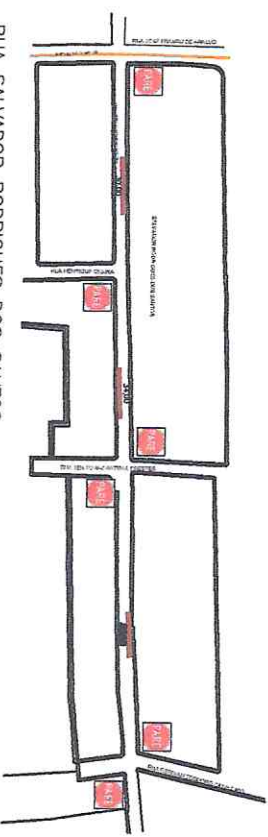
TRECHO DA RUA IRMÃOS BASILE  
PLACAS PARE = 2



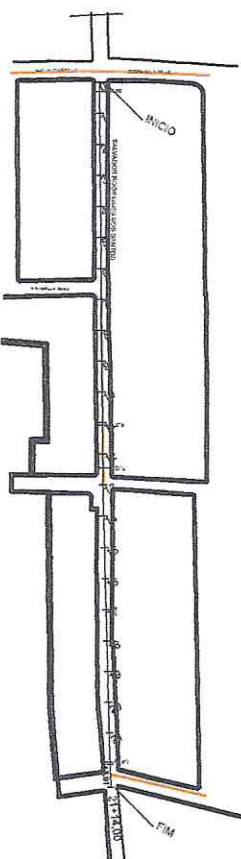
TRECHO DA RUA IRMÃOS BASILE  
RECAPE = 7,20X130,00 = 936,00 M<sup>2</sup>



RUA SALVADOR RODRIGUES DOS SANTOS  
PLACAS PARE = 6



RUA SALVADOR RODRIGUES DOS SANTOS  
RECAPE = 7,00X434,00 = 3.038,00 m<sup>2</sup>



PREFEITURA DO MUNICÍPIO DE ANGATUBA

PROJETO DESTINADO A EXECUÇÃO DE INFRA-ESTRUTURA URBANA, RECAPAMENTO  
SINALIZAÇÃO VIÁRIA

PROponente: PREFEITURA DO MUNICÍPIO DE ANGATUBA

LOCALIZAÇÃO: TRECHOS DAS RUAS TEN. TOMAZ BATISTA PRESTES, NATAL FAVALI, SALVADOR RODRIGUES DOS SANTOS, JOÃO SATIRO DE ALMEIDA LEME, IRMÃOS BASILE

MUNICÍPIO: ANGATUBA

ESTADO: SÃO PAULO

ESCALA: 1:1.000

DATA: Aço/2018

PROponente:

PREFEITURA DO MUNICÍPIO DE ANGATUBA  
LUIZ ANTONIO MACHADO  
PREFEITO

RESPONSÁVEL TÉCNICO:

*[Signature]*  
PROfessor JOSÉ AUGUSTO  
FERRAZ - OAB Nº 123.456  
ART Nº 280.230.100.740.000